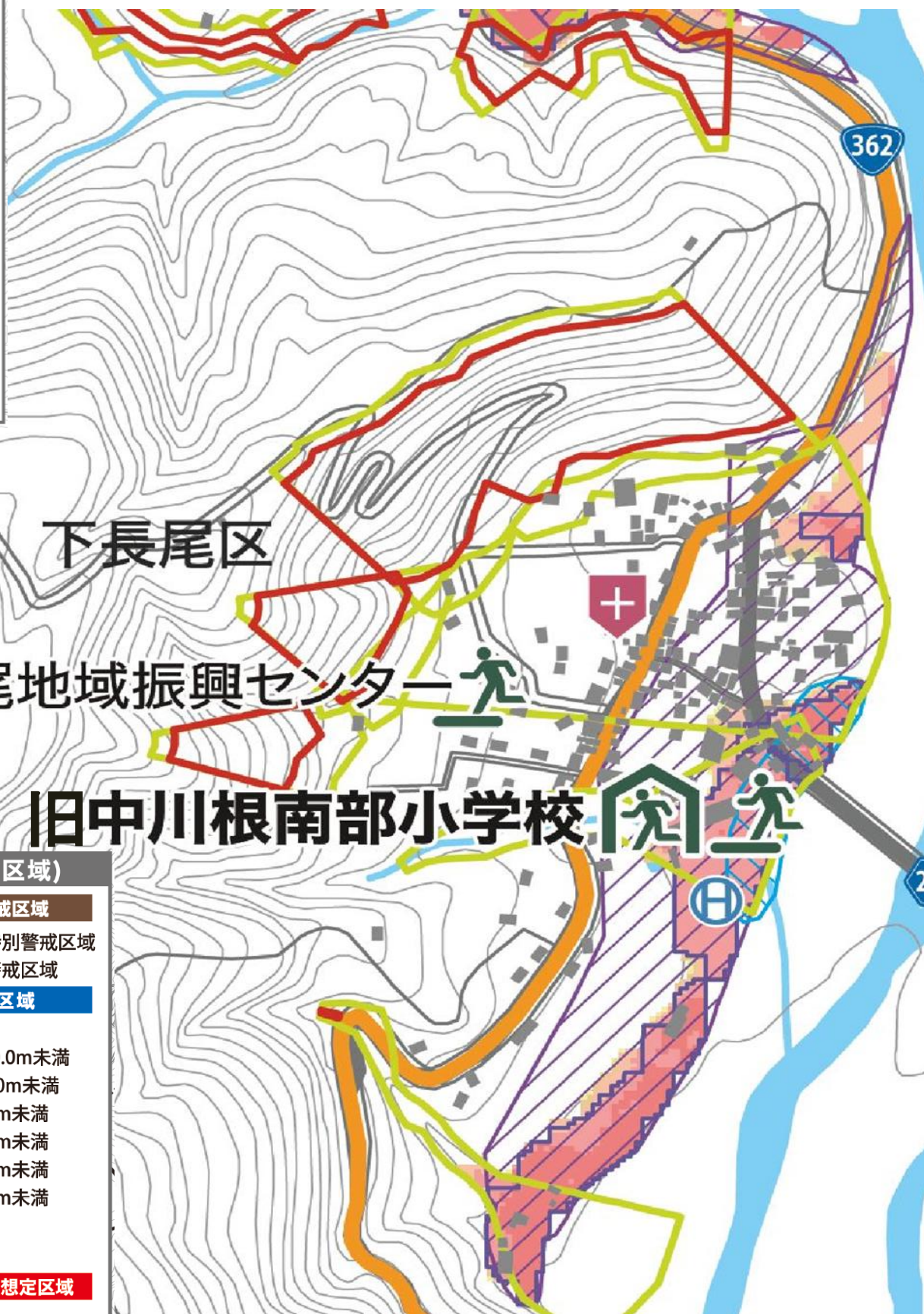


凡例

-  町役場
-  避難所
-  避難地
-  福祉避難所
-  消防
-  警察
-  医療機関
-  河川監視カメラ
-  水位観測所
-  ヘリポート
-  鉄道
-  国道
-  県道








凡例(危険区域)

土砂災害警戒区域

-  土砂災害特別警戒区域
-  土砂災害警戒区域

浸水想定区域

-  20.0m以上
-  10.0m~20.0m未満
-  5.0m~10.0m未満
-  3.0m~5.0m未満
-  1.0m~3.0m未満
-  0.5m~1.0m未満
-  0.3m~0.5m未満
-  0.3m未満
-  計画規模

家屋倒壊等氾濫想定区域

-  河岸侵食
-  氾濫流

わたしの避難計画

別紙の「かきかた」を見て、チェックしたり、書き写したりして、作りましょう!



● 家族の状況 (かきかた手順①)

避難に時間がかかる人はいますか?

- はい
 いいえ

おおあめ 大雨のとき (かきかた手順②・③)

川があふれたとき 家に水が来ますか?


来るかも しません / 来ません

→川があふれたとき 水で家が流れますか?

流れるかも しません / 流れません

水の深さ

- 5m~10m いじょう
- 3m~5m みまん
- 0.5m~3m みまん
- 0.5m みまん



土砂災害が起きますか?

起きません

起きるかも しません

土砂災害警戒区域

土砂災害特別警戒区域

● いつ逃げますか?

● 情報は どうやって 知りますか?

- 川根本町公式LINE
- かわねフォン
- サイポスレーダー
- 静岡県防災アプリ
- テレビ **d**、ラジオ
- その他()

● どこに逃げますか?

大きな地震のとき (かきかた手順④)

ゆれがおさまりました。

↓
電気のブレーカーを切ります。ガスを止めます。

● どこに避難しますか?

あつ 集まります。

どしゃさいがいけいこくいき じばん くず
土砂災害警戒区域では 地盤がゆるみ、崩れるおそれ
があるので、安全な 場所へ 避難しましょう。

いえ こわ
家は 壊れましたか?

→ 壊れません。安全なので、家に帰ります。

→ 壊れました。指定避難所などへ避難します。



おおじしん しゅうかんぶん みず しょくりょう ようい
大地震にそなえ、1週間分の水や食料を用意しておきましょう!

きしょうじょうほう うりょう すいいじょうほう
気象情報や雨量、水位情報、
地震情報も見ることができます。



サイポスレーダー
しずおかけんどうぼうごうぼうさいじょうほう
静岡県土木総合防災情報



かみ れいぞうこ げんかん
この紙は、冷蔵庫や玄関など
目につく場所に貼っておきましょう!



じゅう きさいらん も だ ひん かぞく でんわばんごう
自由記載欄 (持ち出し品や家族の電話番号など)