

# わたしの避難計画

作った日 ねん 年 がつ 月 ち日 日

別紙の「かきかた」を見て、チェックしたり、書き写したりして、作りましょう!



## ● 家族の状況 (かきかた手順①)

避難に時間がかかる人はいますか?

- はい  
 いいえ

## おおあめ 大雨のとき (かきかた手順②・③)

川があふれたとき 家に水が来ますか?

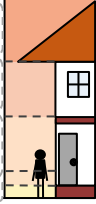
来るかも しません /  来ません

→川があふれたとき 水で家が流れますか?

流れるかも しません /  流れません

水の深さ

- 5m~10mいじょう
- 3m~5mみまん
- 0.5m~3mみまん
- 0.5mみまん



土砂災害が起きますか?

起きません

起きるかも しません

土砂災害警戒区域

土砂災害特別警戒区域

● いつ逃げますか?

● 情報は どうやって 知りますか?

- 川根本町公式LINE
- かわねフォン
- サイポスレーダー
- 静岡県防災アプリ
- テレビ **d**、ラジオ
- その他( )

● どこに逃げますか?

## 大きな地震のとき (かきかた手順④)



ゆれがおさまりました。

電気のブレーカーを切ります。ガスを止めます。

● どこに避難しますか?

あつ 集まります。

土砂災害警戒区域では 地盤がゆるみ、崩れるおそれがあるので、安全な場所へ避難しましょう。

家は壊れましたか?

→壊れません。安全なので、家に帰ります。

→壊れました。指定避難所などへ避難します。



大地震にそなえ、1週間分の水や食料を用意しておきましょう!

気象情報や雨量、水位情報、  
地震情報も見ることができます。



サイポスレーダー  
静岡県土木総合防災情報



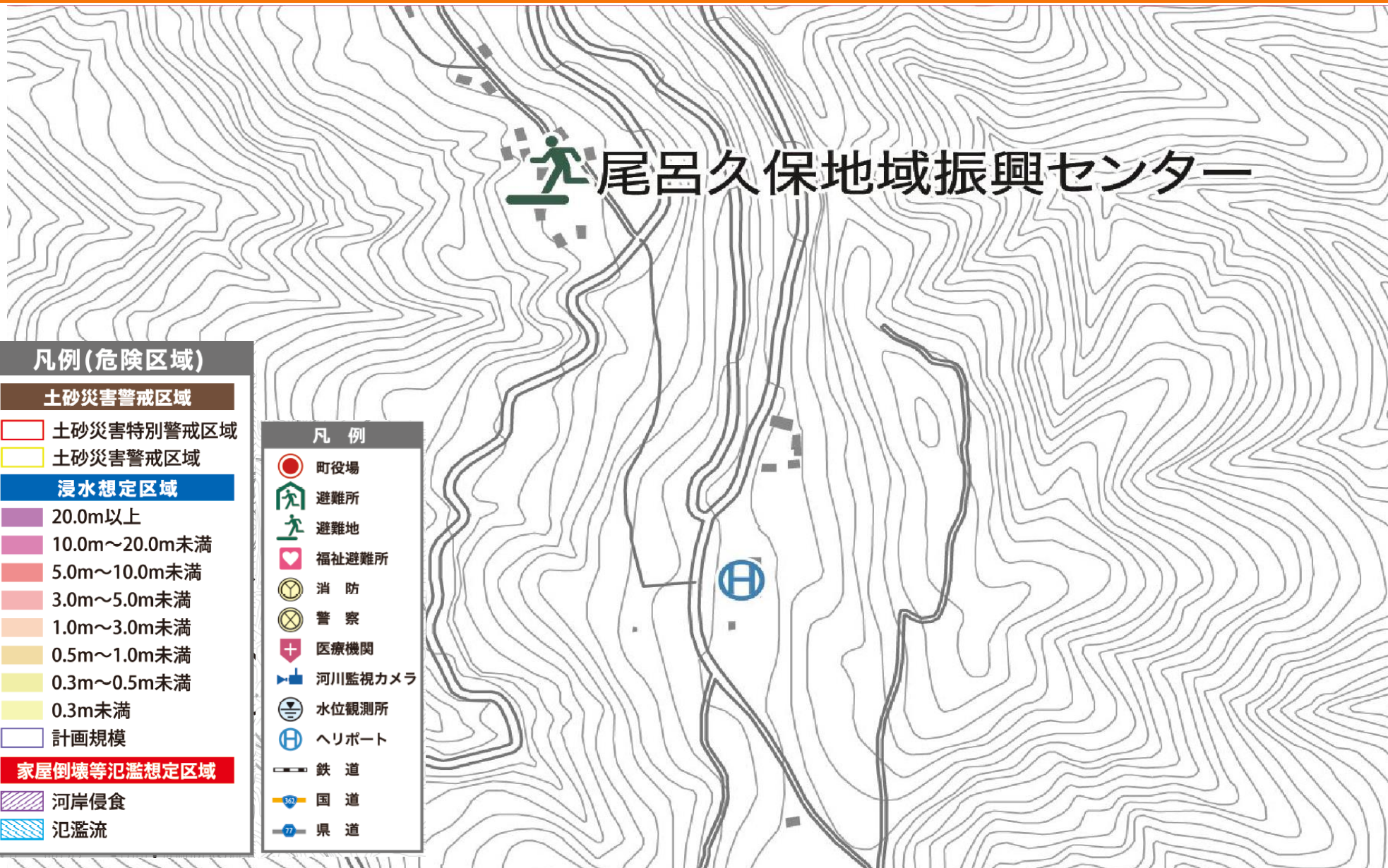
この紙は、冷蔵庫や玄関など  
目につく場所に貼っておきましょう!



自由記載欄 (持ち出し品や家族の電話番号など)






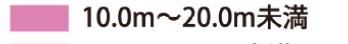
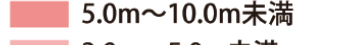
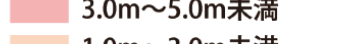
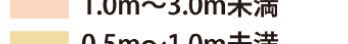









こうずい 土石災害ハザードマップ (尾呂久保地区) おろくぼちく



 尾呂久保地域振興センター

凡例 (危険区域)

-  土石災害警戒区域
-  土石災害特別警戒区域
-  土石災害警戒区域
-  浸水想定区域
-  20.0m以上
-  10.0m~20.0m未満
-  5.0m~10.0m未満
-  3.0m~5.0m未満
-  1.0m~3.0m未満
-  0.5m~1.0m未満
-  0.3m~0.5m未満
-  0.3m未満
-  計画規模
-  家屋倒壊等氾濫想定区域
-  河岸侵食
-  氾濫流

凡例

-  町役場
-  避難所
-  避難地
-  福祉避難所
-  消防
-  警察
-  医療機関
-  河川監視カメラ
-  水位観測所
-  ヘリポート
-  鉄道
-  国道
-  県道