

くのわき・しおごう

久野脇・塩郷地区

1. 目指すべき景観像

茶園と大井川の特徴を楽しめる 久野脇・塩郷地区



①大井川の河流の雄大さを体感できる景観



②美しい茶園と山間地域の調和を体感できる景観



③大井川と吊り橋の調和を体感できる景観

2. 地域特性と景観形成の主な課題

久野脇・塩郷地区周辺は、「大井川の河流の雄大さを体感できる景観」、「美しい茶園と山間地域の調和を体感できる景観」及び「大井川と吊り橋の調和を体感できる景観」の3つの側面があるため、それぞれについて地域特性及び景観づくりを進める方向性を整理します。

① 大井川の河流の雄大さを体感できる景観



久野脇地区にある^{ささわやくしどう}佐沢薬師堂からは、大井川の特徴的な景観である、^{うやまのななまがり}鶺鴒山の七曲の一端を眺めることができます。
また、塩郷ダム湖では美しいエメラルドグリーンの湖面を見ることができます。

〈 景観形成の主な課題 〉

- ・大井川の特徴的な景観である、鶺鴒山の七曲の一端を眺めることができる場所があるが、その情報を来訪者に伝える案内サイン等が未整備。
- ・展望場までの道が狭く、また展望場には駐車場がない。
- ・塩郷ダム湖では美しいエメラルドグリーンの湖面を見ることができるが、その情報を来訪者に伝える案内サイン等が未整備。

② 美しい茶園と山間地域の調和を体感できる景観



久野脇地区は、町内でも有数の茶生産地域であり、整然と整備された茶園が広がる地域です。住民の活動も活発であり、観光で地域を活性化させるために、民家の縁側でお茶をふるまう、緑茶カフェの実施や、以前より地域で食べられていた大根そばを来訪者も食べることができるような取り組みが行われています。

〈 景観形成の主な課題 〉

- ・しっかり管理された美しい茶園があるが、それを眺める場所の周知や、ゆっくり見るための設備がない。
- ・住民の活動が近年盛んになってきており、今後も継続的な実施と、その取り組み内容の計画を策定する必要がある。

③ 大井川と吊り橋の調和を体感できる景観

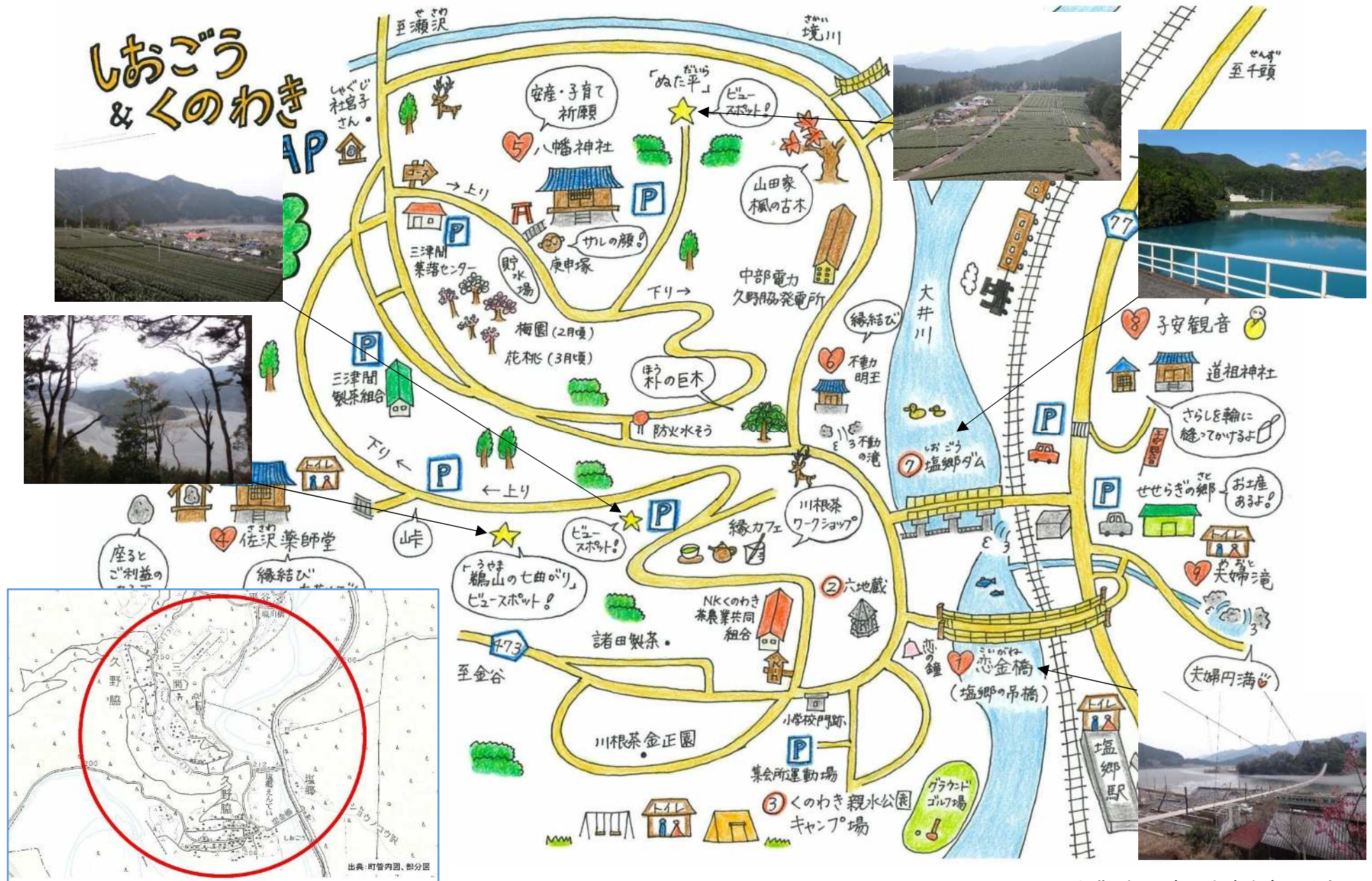


久野脇地区と塩郷地区の間には大井川が流れており、その両地区には吊り橋が架かっています。その吊り橋の下を大井川に沿って大井川鐵道が走っており、その吊り橋を渡ったり、吊り橋の上からSLや電車、大井川を眺めようとする人たちでにぎわっています。久野脇地区にはキャンプ場もあり、キャンプをしに来た人たちが大井川で遊ぶ姿も見られます。久野脇・塩郷地区の住民による花壇整備が行われており、年間を通じきれいな花を楽しむことができます。

〈 景観形成の主な課題 〉

- ・大井川や吊り橋、SLを楽しむことができる場所で、近年、駐車場も整備されたが、全体的に駐車可能台数が足りていない。
- ・キャンプ場などの案内サインが不足。

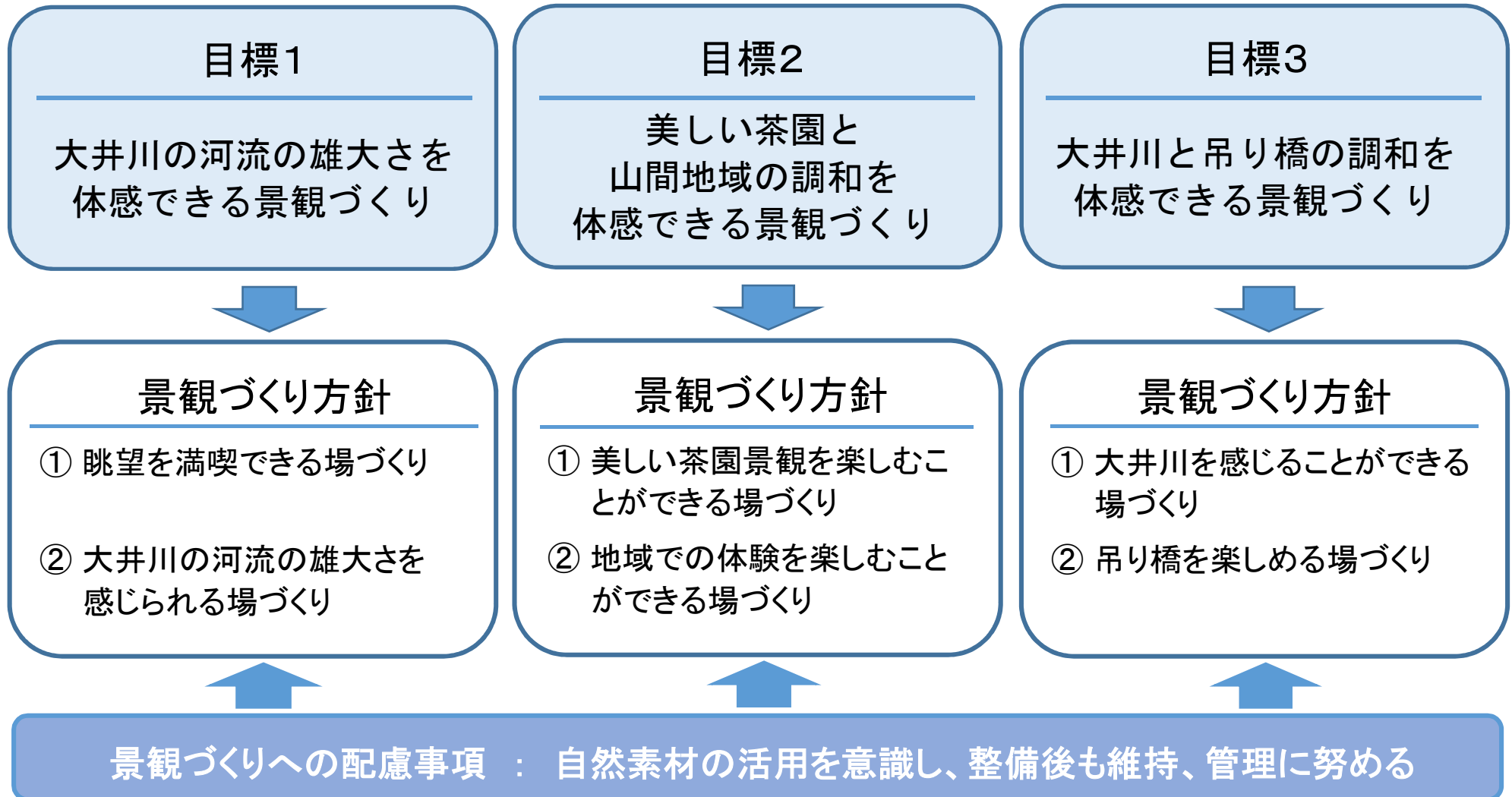
3. 対象エリア



出典: 久野脇の未来を考える会

4. 景観目標と景観づくり方針

茶園と大井川の特徴を楽しめる 久野脇・塩郷地区



5. 景観施策(案)と実施主体・時期

目標1 大井川の河流の雄大さを体感できる景観づくり

◎ 方針1-① 眺望を満喫できる場づくり

	取り組み	実施主体
短期	<ul style="list-style-type: none"> ・安全に散策できる通路の確保 ・展望場及び駐車場等の整備についての検討【見込み角に配慮した眺望点の配置】 	<ul style="list-style-type: none"> ・町、住民、関係団体 ・町、住民、関係団体
中・長期	<ul style="list-style-type: none"> ・眺望をゆっくり楽しめる視点場の設置 ・駐車場及びトイレ、道路の拡幅等、必要な設備の整備 	<ul style="list-style-type: none"> ・町、住民、関係団体 ・町、住民、関係団体

◎ 方針1-② 大井川の河流の雄大さを感じられる場づくり

	取り組み	実施主体
短期	<ul style="list-style-type: none"> ・展望場の修景伐採【樹木等が眺望を妨げないように配慮する】 ・展望場の周知、案内サインの整備【眺望を遮らない・周辺景観に違和感を与えない】 	<ul style="list-style-type: none"> ・町、住民、関係団体 ・町、住民、関係団体
中・長期	<ul style="list-style-type: none"> ・展望場維持のための修景伐採 ・展望場までの道路等の維持管理 	<ul style="list-style-type: none"> ・町、住民、関係団体 ・町、住民、関係団体

5. 景観施策(案)と実施主体・時期

目標2 美しい茶園と山間地域の調和を体感できる景観づくり

◎ 方針2-① 美しい茶園景観を楽しむことができる場づくり

	取り組み	実施主体
短期	<ul style="list-style-type: none"> ・眺望場所の修景伐採と整備【樹木等が眺望を妨げないように配慮する】 ・展望場の周知方法の検討及び巡回コースの策定 ・景観に配慮した案内サインの整備【眺望を遮らない・周辺景観に違和感を与えない】 	<ul style="list-style-type: none"> ・町、住民 ・町、住民、関係団体 ・町、住民、関係団体
中・長期	<ul style="list-style-type: none"> ・散策路での新たな視点場、休憩所等の整備 ・修景間伐の実施 ・茶業関連施設の塗装についての検討 ・今後の茶園景観維持の仕組みについての検討 	<ul style="list-style-type: none"> ・町、住民、関係団体 ・町、関係団体 ・町、住民、関係団体 ・住民

◎ 方針2-② 地域での体験を楽しむことができる場づくり

	取り組み	実施主体
短期	<ul style="list-style-type: none"> ・緑茶カフェの実施や大根そばの活かし方の検討 ・私有地の景観に配慮した管理への協力依頼 	<ul style="list-style-type: none"> ・町、住民、関係団体 ・町、住民、関係団体
中・長期	<ul style="list-style-type: none"> ・緑茶カフェや大根そばの提供方法の検討 ・花壇整備や花壇の維持管理体制の確立 ・建築物の集落や茶園と調和した形態意匠の検討 	<ul style="list-style-type: none"> ・町、住民、事業者、関係団体 ・町、住民、関係団体 ・町、住民、事業者、関係団体

5. 景観施策(案)と実施主体・時期

目標3 大井川と吊り橋の調和を体感できる景観づくり

◎ 方針3-① 大井川を感じる事ができる場づくり

	取り組み	実施主体
短期	<ul style="list-style-type: none"> ・案内サインの整備【眺望を遮らない・周辺景観に違和感を与えない】 ・既存公園等の維持管理、整備 ・キャンプ場利用者への情報提供 	<ul style="list-style-type: none"> ・町、住民、関係団体 ・町、住民、関係団体 ・町、住民、事業者、関係団体
中・長期	<ul style="list-style-type: none"> ・休憩所の整備 ・大井川に行くための通路の整備 ・キャンプ場施設の維持管理と利用者の利便性及び満足度の向上のための施設整備 	<ul style="list-style-type: none"> ・町、住民、関係団体 ・町、住民、関係団体 ・町、住民、事業者、関係団体

◎ 方針3-② 吊り橋を楽しむ場づくり

	取り組み	実施主体
短期	<ul style="list-style-type: none"> ・駐車場の整備 ・駐車場から吊り橋までの安全な通路の確保 ・吊り橋に行くまでの通路の維持管理 	<ul style="list-style-type: none"> ・町、住民、関係団体 ・町、住民、関係団体 ・町、住民、関係団体
中・長期	<ul style="list-style-type: none"> ・新しい視点場の検討、整備 ・吊り橋を楽しむための維持管理及び改修整備 	<ul style="list-style-type: none"> ・町、住民、関係団体 ・町、住民、関係団体

6. 景観施策(案)のイメージ図

凡例 黒字: 短期的な取り組み 青字: 中長期的な取り組み

目標1

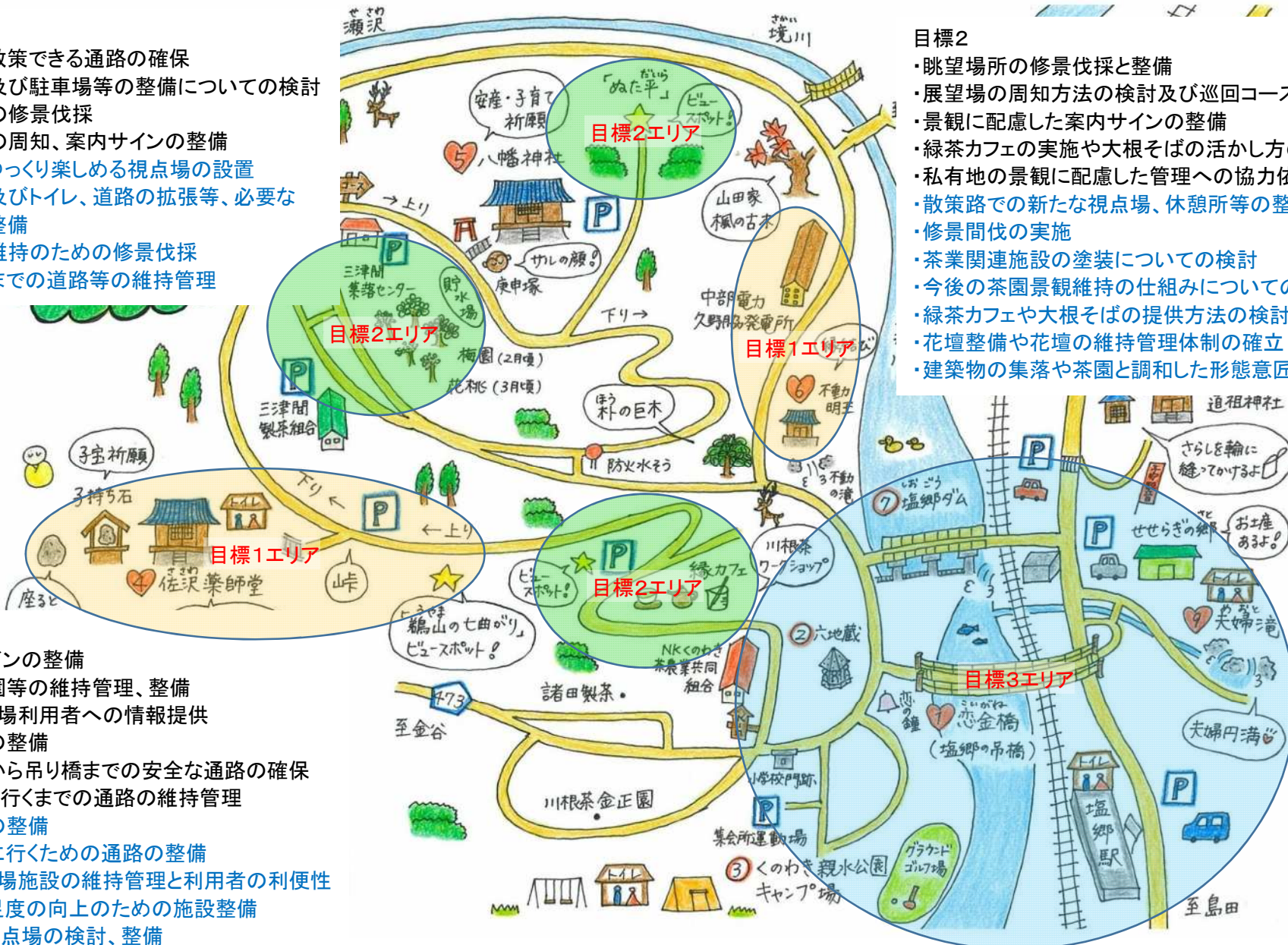
- ・安全に散策できる通路の確保
- ・展望場及び駐車場等の整備についての検討
- ・展望場の修景伐採
- ・展望場の周知、案内サインの整備
- ・眺望をゆっくり楽しめる視点場の設置
- ・駐車場及びトイレ、道路の拡張等、必要な設備の整備
- ・展望場維持のための修景伐採
- ・展望場までの道路等の維持管理

目標2

- ・眺望場所の修景伐採と整備
- ・展望場の周知方法及び巡回コースの策定
- ・景観に配慮した案内サインの整備
- ・緑茶カフェの実施や大根そばの活かし方の検討
- ・私有地の景観に配慮した管理への協力依頼
- ・散策路での新たな視点場、休憩所等の整備
- ・修景間伐の実施
- ・茶業関連施設の塗装についての検討
- ・今後の茶園景観維持の仕組みについての検討
- ・緑茶カフェや大根そばの提供方法の検討
- ・花壇整備や花壇の維持管理体制の確立
- ・建築物の集落や茶園と調和した形態意匠の検討

目標3

- ・案内サインの整備
- ・既存公園等の維持管理、整備
- ・キャンプ場利用者への情報提供
- ・駐車場の整備
- ・駐車場から吊り橋までの安全な通路の確保
- ・吊り橋に行くまでの通路の維持管理
- ・休憩所の整備
- ・大井川に行くための通路の整備
- ・キャンプ場施設の維持管理と利用者の利便性及び満足度の向上のための施設整備
- ・新しい視点場の検討、整備
- ・吊り橋を楽しむための維持管理及び改修整備



出典: 久野協の未来を考える会