平成二十五年十月

付図１号　土地利用計画図

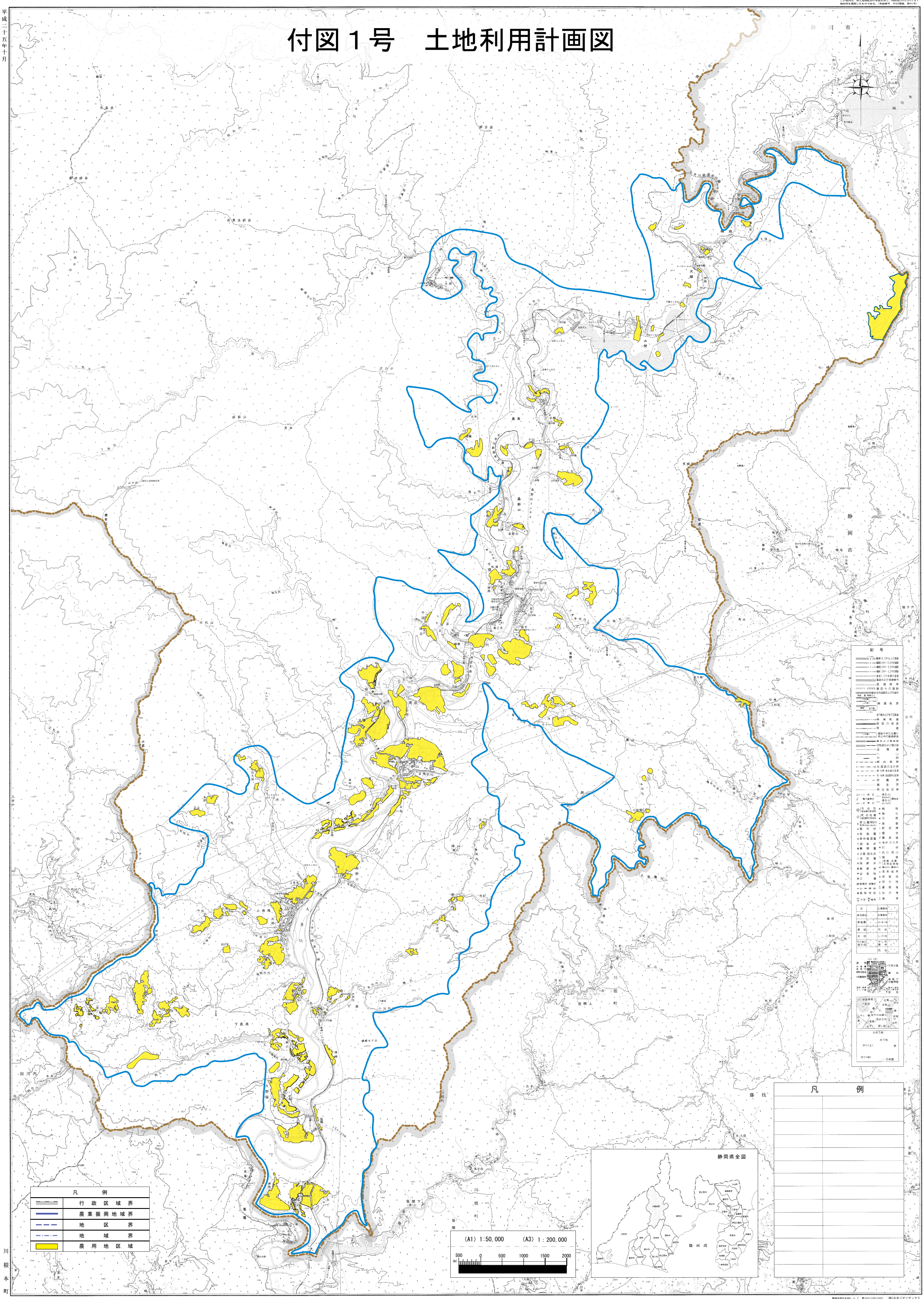

平成二十五年十月

付図２号　農業生産基盤整備開発計画図

対図番号	事業項目	主要工事の名称及び事業量	受益面積(ha)	事業の着工完了（予定）年度
全域	農道等整備事業	中山間地域総合整備事業	80.0	H28 調査設計 H30～H34 工事実施予定

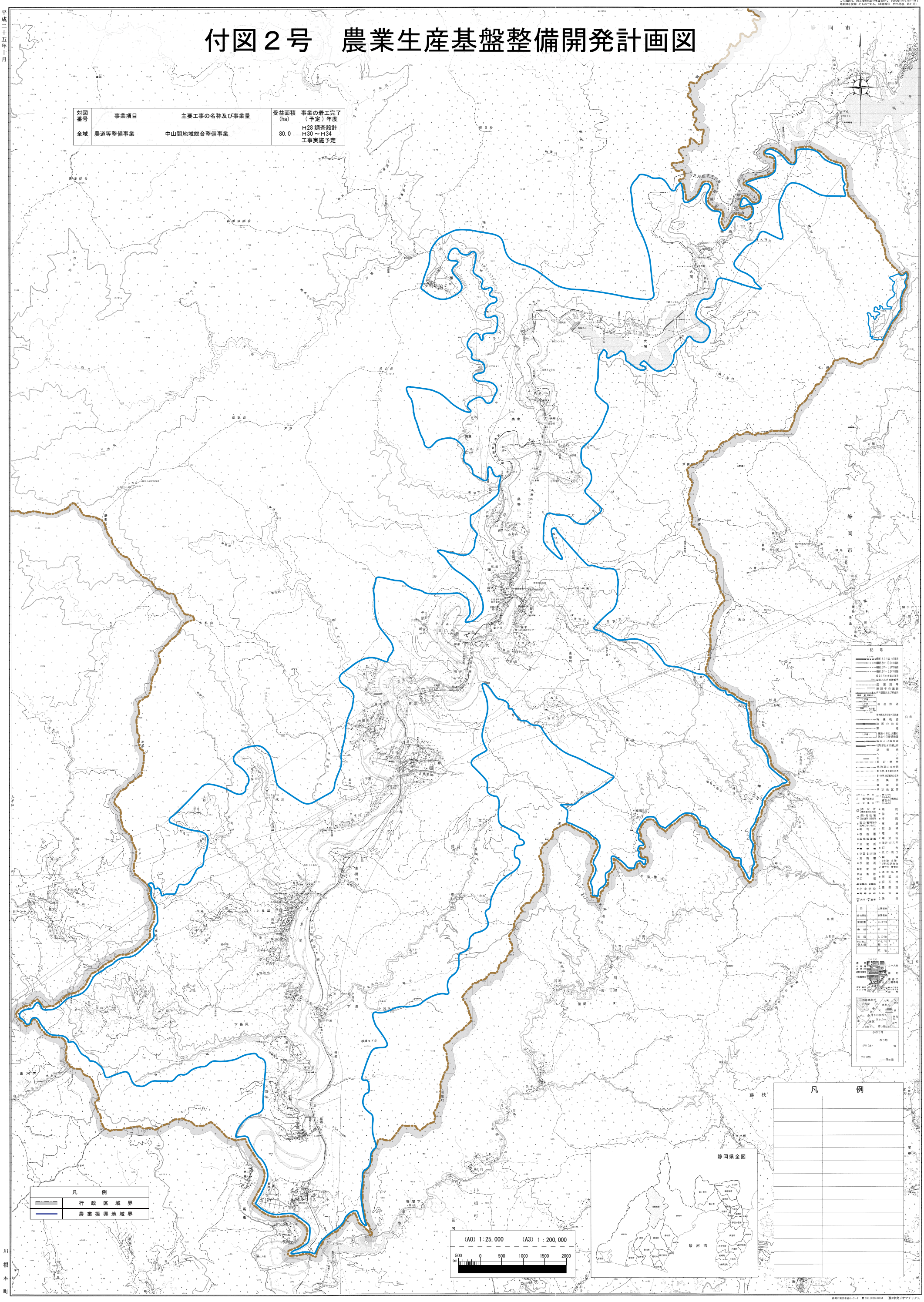

川根本町

この地図は、国土地理院長の承認を得て、同院発行の2万5千分1地形図を複製したものである。（承認番号　平25部複、第31号）

静岡市葵区本通6-3-7　☎054(250)0481　(株)中央ジオマテックス

平成二十五年十月

付図３号　農用地等保全整備計画図

対図番号	事業種目	主要工事の名称及び事業量	受益面積	事業の着工完了（予定）年度
1	中山間地域等直接支払交付金	八中集落（農道等共同管理、等高線栽培）	8.8	H27～H31 年度
2	〃	向井集落（農道等共同管理、等高線栽培）	9.2	H27～H31 年度
3	〃	久保尾集落（農道等共同管理、等高線栽培）	4.0	H27～H31 年度
4	〃	壱町河内集落（農道等共同管理、多面的機能増進、農村生産活動等の体制整備）	2.4	H27～H31 年度
5	多面的機能支払交付金	久野脇（生態系保全、景観形成、生活環境保全）	33.2	H26～H28 年度
6	〃	瀬平（生態系保全、景観形成、生活環境保全）	20.0	H26～H28 年度
7	〃	地名（生態系保全、景観形成、生活環境保全）	31.3	H28～H32 年度

凡　例	
	町　界
	農業振興地域界
	地　区　界
	地　域　界
	中山間地域等直接支払交付金対象区域
	多目的機能支払交付金対象区域

(A1) 1:50,000　(A3) 1:200,000

500 0 500 1000 1500 2000

静岡県全図

凡　例	

川根本町

静岡市葵区本通4-3-7　☎054(250)0451　(株)中央ジオマテックス

平成二十五年十月

付図４号　農業近代化施設整備計画図

対図番号	事業種目	施設の概要		受益面積	事業の着工完了（予定）年度
		名称	数・規模		
1	地名地区 茶製造機械	茶加工施設		―	H28
2	農産物集出荷加工機械	農産物加工施設		―	H31

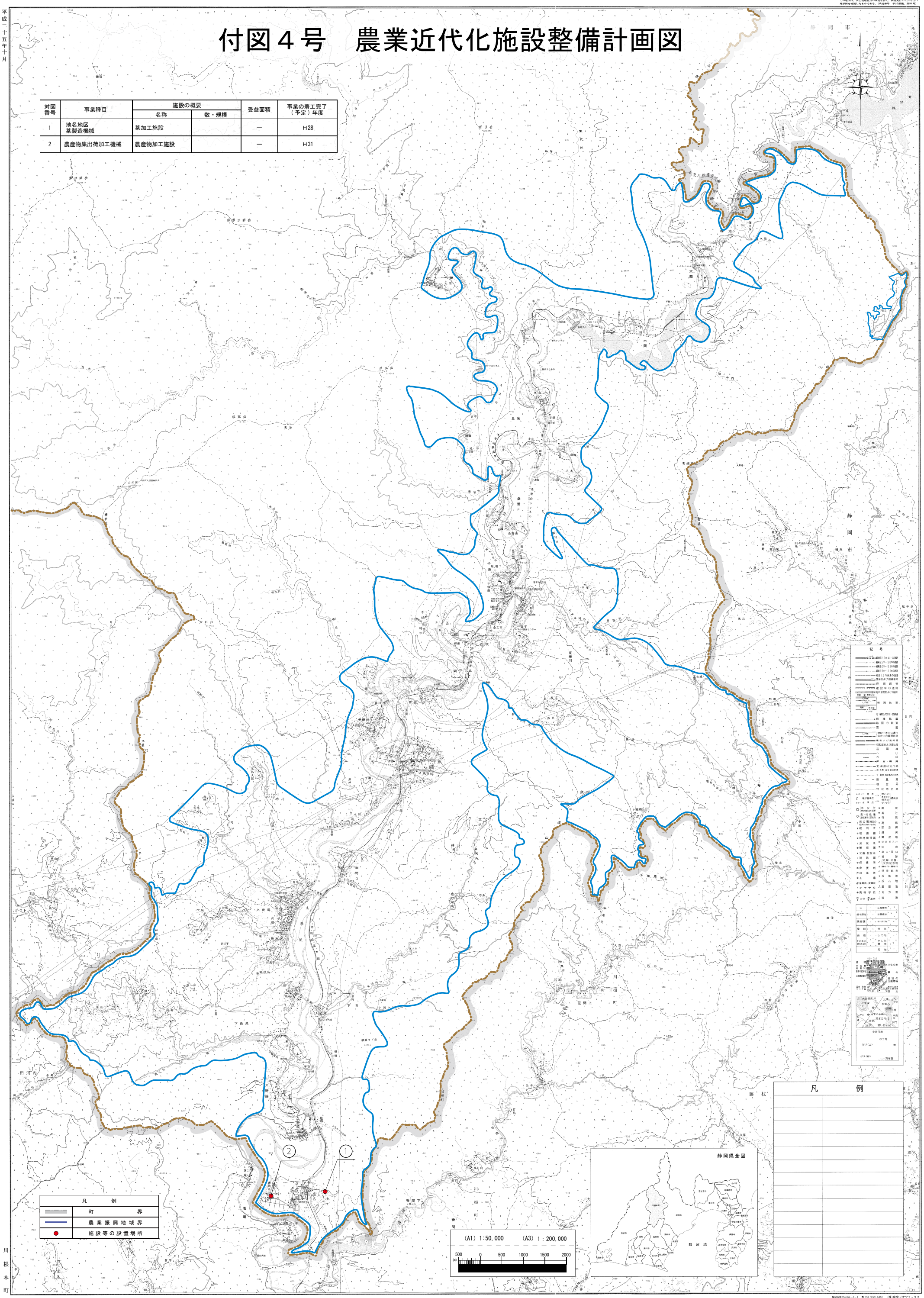

静岡市葵区本通4－3－7　☎054(250)0451　(株)中央ジオマテックス